

Variantes du parcours Reims -> Liesse

Au fil des parcours des pèlerins, un certain nombre de modifications se sont plus ou moins imposées par rapport au parcours initial élaboré dans le livret Reims-> Liesse ; d'où deux variantes proposées qui réduisent la distance totale. On peut prendre l'une ou l'autre ou cumuler les deux

La variante 1

consiste à ne pas faire le détour par Merfy et Saint-Thierry et à rester sur le GR 656 le long du canal. Le parcours se trouve réduit de **3,4 km**

La variante 2

Se situe sur le prolongement du GR 656 le long du canal au niveau de l'entreprise Capremib. (voir modification de parcours). Ce raccourci qui permet de circuler sans difficulté sur des chemins entre Berry au Bac et Juvincourt permet une économie de **4.5 km**.

Variante 1 + Variante 2

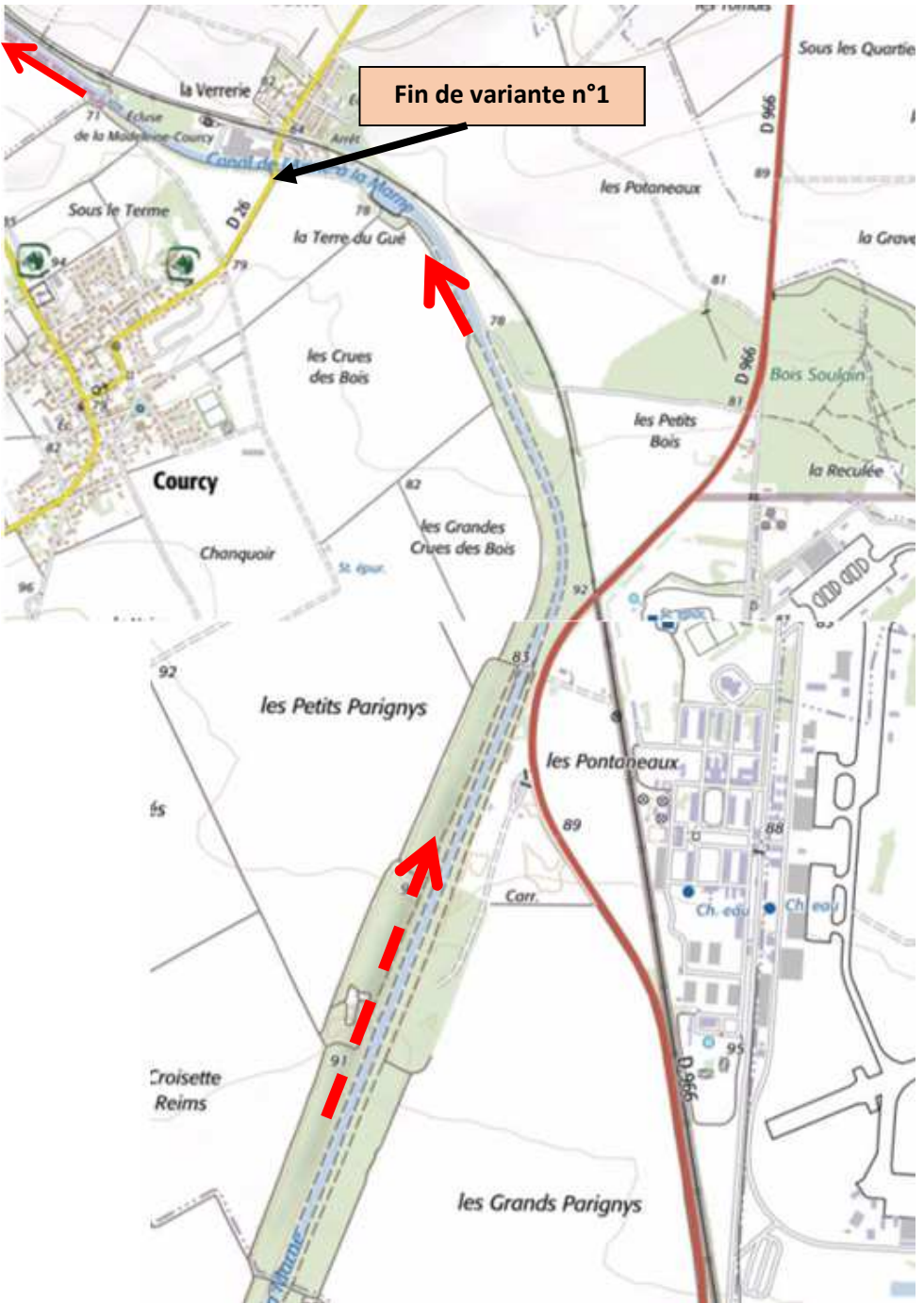
L'économie cumulée des deux variantes est donc de $(3,4 + 4,5) = 7,9\text{km}$ et la distance de Reims à Liesse est ramenée à $(70 - 7,9) = \mathbf{62.1\text{ km}}$

	étape à St Thierry	étape à Guignicourt	étape à Berry au Bac	étape à saint-Erme	arrivée à Liesse	distance totale et nbre de journées
de Reims à Liesse par saint Thierry et Guignicourt	11 km	24 km	X	28	8	70
	1/2 Journée	1 journée	1 journée		1/4 journée	2 Jours 3/4
de Reims à Liesse avec variantes 1 et 2	X	X	28 km	X	34	62
	1 journée			1 journée		2 jours

Description de la variante 1 : elle consiste à éviter Merfy et à suivre le chemin de halage du canal

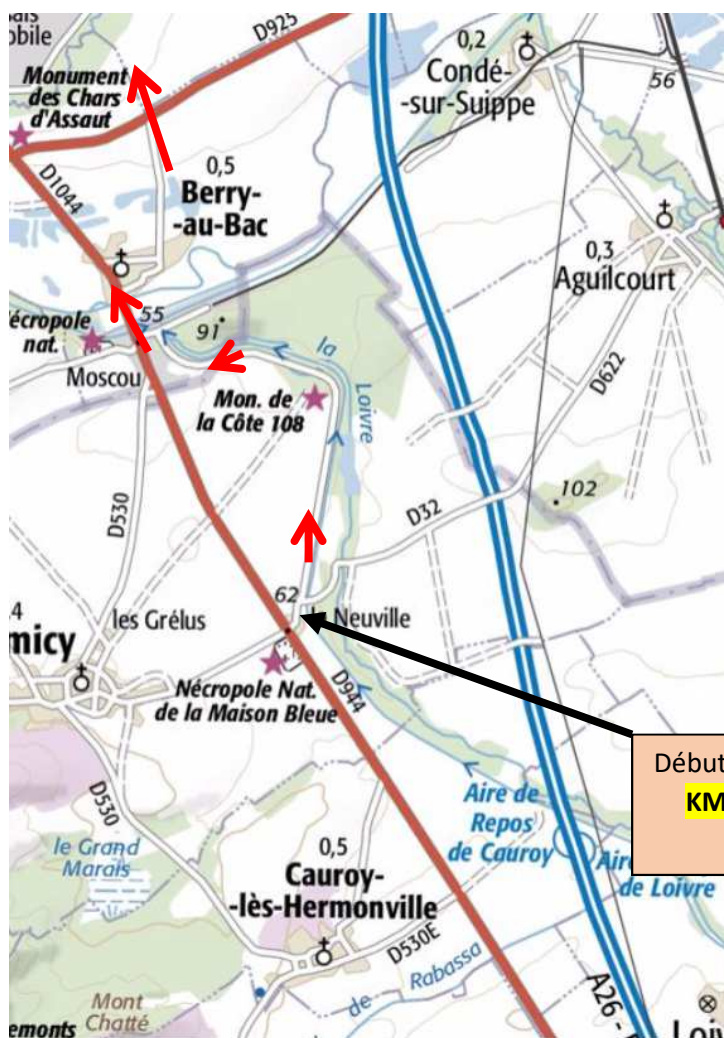


Parcours le long du canal



Fin de variante n°1

Description de la variante n°2

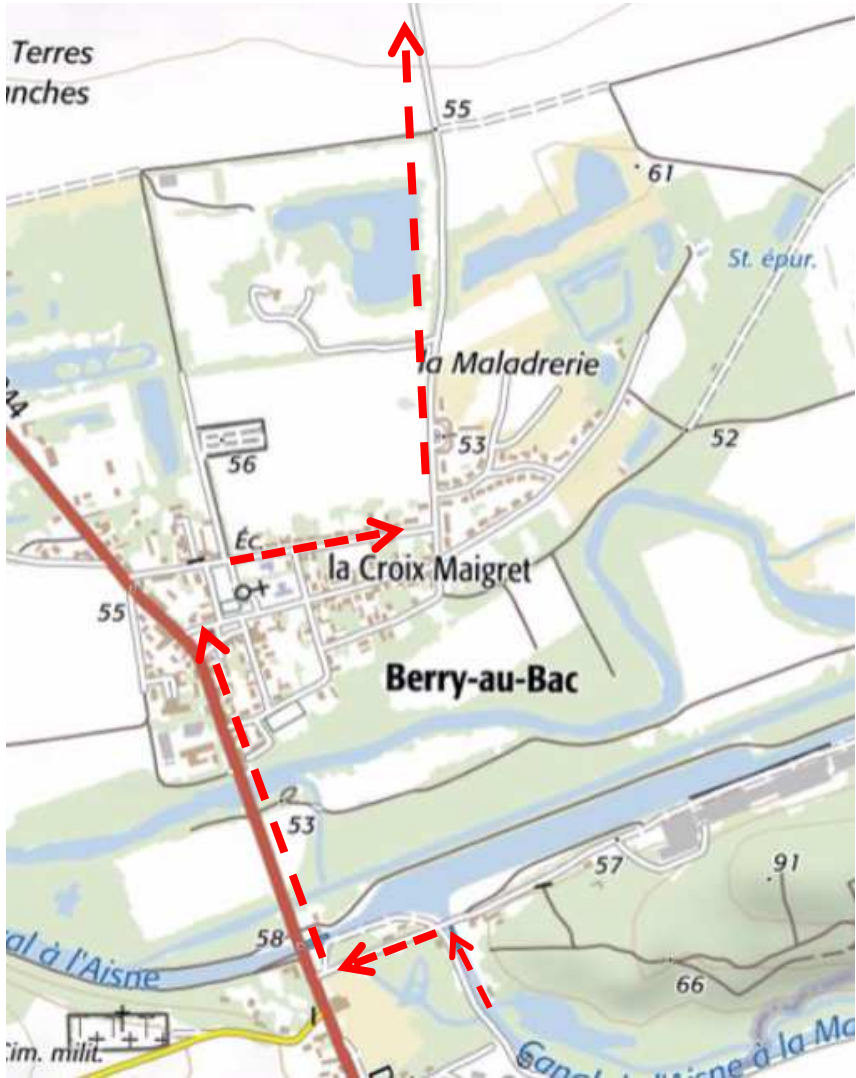


Au niveau de l'usine « Capremib », on reste le long du canal sur le chemin de halage jusqu'à Berry au Bac. On quitte le chemin de halage à un T **Km 4,02** pour entrer dans Berry au bac

Début de la variante
KM ZERO de la
variante

Avantage : on trouve un hébergement au Motel des Lions à la sortie de Berry au Bac sur la route de Laon dont le prix est très raisonnable (03 23 21 33 65) contact@hotel-des-nations.com), un restaurant fermé le lundi (le restaurant de la Mairie 03 23 79 95 15)

Rentrer dans Berry au Bac (prendre la D1044.) Au niveau du restaurant de la Mairie, prendre la rue des Ecoles à droite, puis 1^{ère} rue à gauche (rue de l'Eglise) ; on rejoint la rue du Général Estienne. Prendre à droite. Au bout de la rue du Général Estienne, prendre à gauche pour sortir du village.

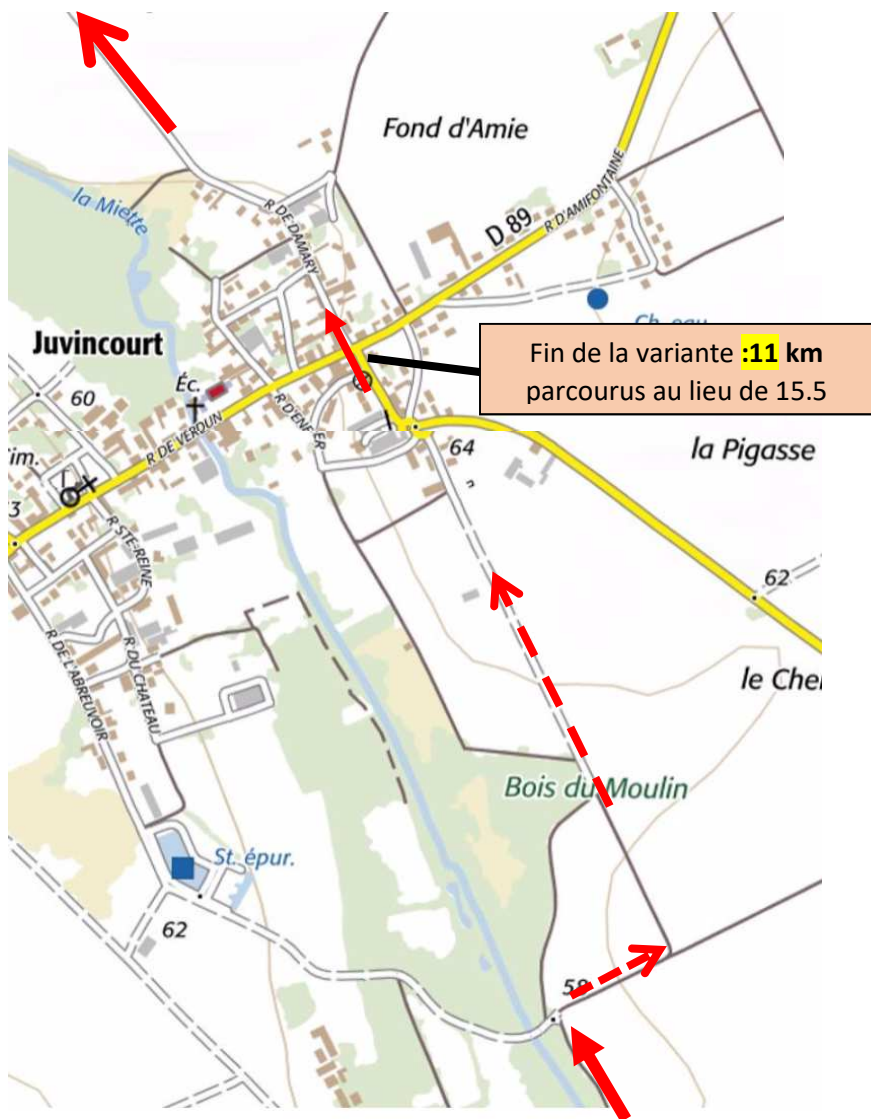


La route rejoint la D925 qu'on coupe ; elle devient un chemin. **KM 6.67** depuis le début de la variante

Ce plateau au niveau de l'intersection avec la D925 est un haut lieu historique. Le camp de Jules César y était installé. C'est aussi le théâtre de la première bataille de chars de l'histoire. C'est le chemin qu'ont emprunté que les archers crétois de César pour se rendre à Bibrax afin de secourir les « rèmes » encerclés par les gaulois.




On rejoint un bois qu'on longe jusqu'à un T peu avant l'entrée du village. Prendre à droite (suivre la ligne moyenne tension)



(distance totale réduite de 4,5 km car la variante fait 11 km alors que la solution « de base » par Guignicourt fait 15,5 km)



Vous arrivez de la droite, vous traversez, et vous repartez à gauche



Vous êtes sur la route de Berrieux
RETROUVEZ LE PARCOURS PRINCIPAL DECRIT SUR LE LIVRET
BONNE ROUTE !