

Département de l'Aisne

COMMUNE DE PONTAVERT

Plan Local d'Urbanisme

Document graphique n°5.2C

Plan du réseau d'assainissement


Echelle : 1 / 2 000e

"Vu pour être annexé à la délibération du

30 mars 2016





approuvant le Plan Local d'Urbanisme"

Cachet de la Mairie et Signature du Maire :



GEOGRAM sarl
 16 rue Rayet Liénart - 51420 WITRY-LES-REIMS
 Tél. : 03.26.50.36.86 - Fax : 03.26.50.36.80
 bureau.etudes@geogram.fr

Réseau d'eaux usées

-  Diamètre 200
-  Diamètre 150
-  PVC et diamètre 150
-  Refoulement

